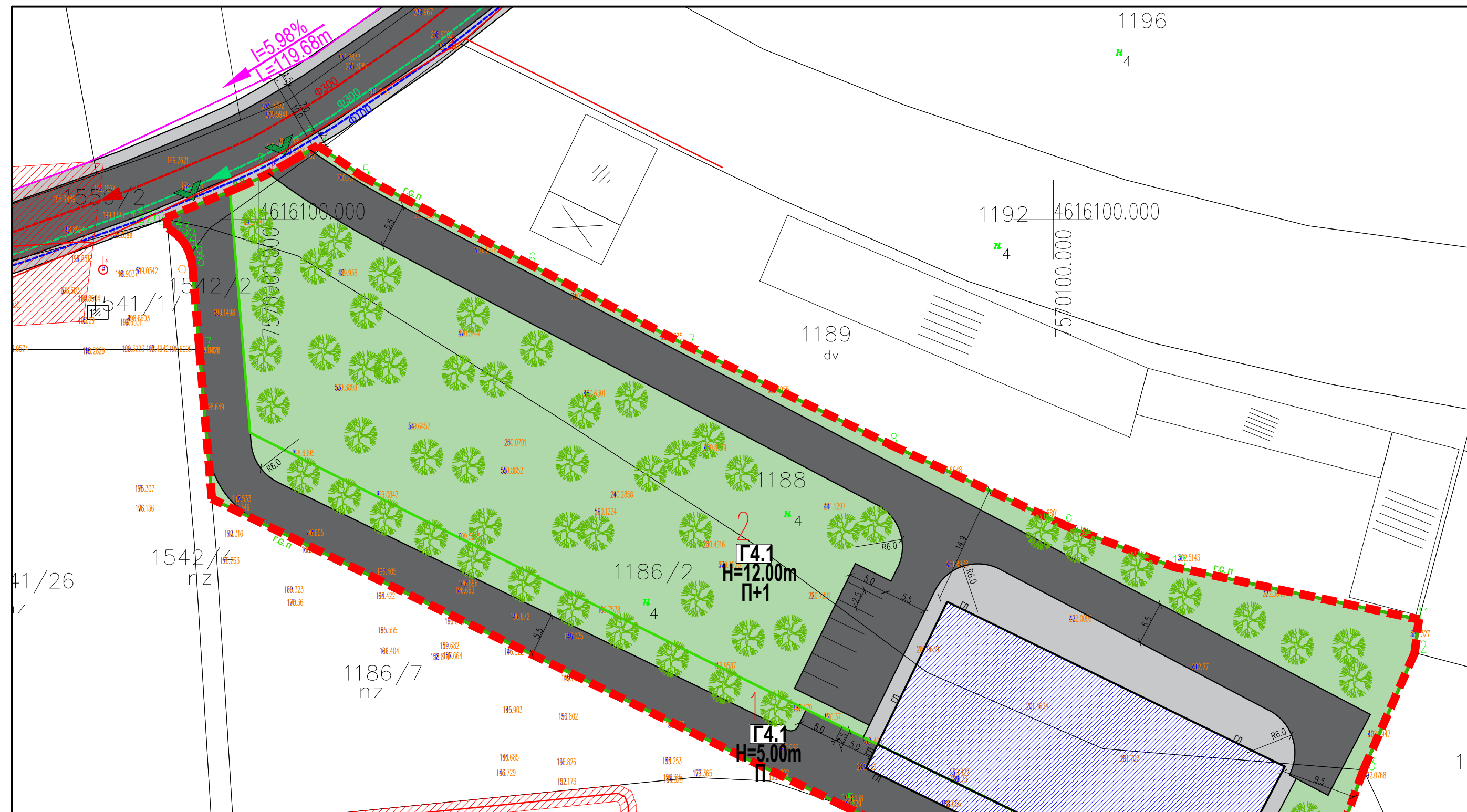


УРБАНИСТИЧКИ ПРОЕКТ ВОН ОПФАТ НА УРБАНИСТИЧКИ ПЛАН СО НАМЕНА Г4.1 - ОТВОРЕНИ, ПОЛУЗАТВОРЕНИ И ЗАТВОРЕНИ СКЛАДИШТА ЗА ИНДУСТРИСКА СТОКА, НА КП 1186/2, КП 1188, ДЕЛ ОД КП 1542/2 И ДЕЛ ОД КП 1559/2, КО КАЛАСЛАРИ, ОПШТИНА ВЕЛЕС



- ЛЕГЕНДА**
- ГРЕНИЦА НА ПРОЕКТЕН ОПФАТ 0.71ха
 - РЕГУЛАЦИОНА ЛИНИЈА
 - ГРАНИЦА НА ГРАДЕЖНА ПАРЦЕЛА
 - ГРАДЕЖНА ЛИНИЈА
 - ЕЛЕМЕНТИ НА СООБРАЌАЈ
 - ПОДЗЕМНА ГРАДЕЖНА ЛИНИЈА
 - 1 - НУМЕРАЦИЈА НА ГРАДЕЖНА ПАРЦЕЛА
 - P+1 - КАТНОСТ НА ОБЈЕКТ
 - H=12.00m - ВИСИНА НА ОБЈЕКТ
 - Г.П. - ПОВРШИНА ЗА ГРАДБА ОГРАНИЧЕНА СО ГРАДЕЖНА ЛИНИЈА

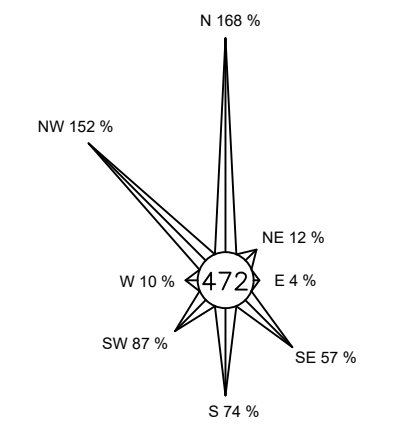
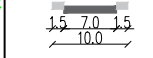
- НАМЕНА НА ПОВРШНИ**
- Г - РУДАРСТВО, ЕНЕРГЕТИКА, ИНДУСТРИЈА
 - Г4.1 - ОТВОРЕНИ, ПОЛУЗАТВОРЕНИ И ЗАТВОРЕНИ СКЛАДИШТА ЗА ИНДУСТРИСКА СТОКА
 - ПОПЛОЧЕНА ПОВРШИНА (КОЛОВОЗ/ПАРКИНГ)
 - ПОПЛОЧЕНА ПОВРШИНА (ПЕШАЧКА ПАТЕКА/ТРОТОАР)
 - ЗЕЛЕНИЛО
 - ВИСОКО СТЕБЛЕСТО ЗЕЛЕНИЛО

- ВЛЕЗОВИ**
- ВЛЕЗ ВО ПАРЦЕЛА

- ИНФРАСТРУКТУРА**
- ВОДОВОДНА МРЕЖА - ПЛАНИРАНА
 - ФЕКАЛНА КАНАЛИЗАЦИЈА - ПЛАНИРАНА
 - АТМОСФЕРСКА КАНАЛИЗАЦИЈА - ПЛАНИРАНА
 - ТЕЛЕКОМУНИКАЦИИ - ПОСТОЈНИ
 - ЕЛЕКТРИКА - ПОСТОЈНА
 - ЗАШТИТЕН ПОЈАС НА 10(20)КВ НАДЗЕМЕН ВОД - ЕВН
 - ЗАШТИТЕН ПОЈАС НА 10(20)КВ ПОДЗЕМЕН ВОД - ЕВН

I=0.33%
L=200m - НИВЕЛМАН (согласно соседен АУП)

ПРОФИЛИ НА УЛИЦИ И ПАТИШТА
ИНДУСТРИСКА УЛИЦА Бр.1 (согласно соседен АУП)



НУМЕРИЧНИ ПОКАЗАТЕЛИ ЗА ГРАДЕЖНАТА ПАРЦЕЛА И ОБЈЕКТИТЕ

Урбанистички проект вон опфат на урбанистички план со намена Г4.1 - Отворени, полузатворени и затворени складишта за индустриска стока, на КП 1186/2, КП 1188, дел од КП 1542/2 и дел од КП 1559/2, КО Каласлари, Општина Велес

Површина на проектен опфат	Број на Г.П.	Површина на градежна парцела	Број на објект	површина намената	максимална висина на градба	број на спратови	површина намената на устројба на земјиштето	површина за заштита во однос на внатрешната површина на ГП	површина под градба /м2/	вкупно изградена површина /м2/	процент на изграденост	коэффициент на искористеност	
7087 m ²	1	1517 m ²	1.1	Г4.1 - Отворени, полузатворени и затворени складишта за индустриска стока	5,00	П	173 m ²	11,4%	173 m ²	173 m ²	11,4%	0,11	
			-	Сообраќајни површини во ГП	-	-	1040 m ²	68,5%	-	-	11,4%		
			-	Зеленило	-	-	304 m ²	20,0%	-	-	20,0%		
	2	5570 m ²	2.1	Г4.1 - Отворени, полузатворени и затворени складишта за индустриска стока	12,00	П+1	943 m ²	62,2%	943 m ²	1886 m ²	1886 m ²	62,2%	0,34
			-	Сообраќајни површини во ГП	-	-	1490 m ²	98,2%	-	-	16,9%		
			-	Зеленило	-	-	3137 m ²	56,3%	-	-	56,3%		
Вкупно:		7087 m²					7087 m²		1116 m²	2059 m²	15,8%	0,29	

НАРАЧАТЕЛ: ДПТУ СУПЕР ПЕТКА извоз-увоз ДООЕЛ Велес РИСТО РИСТОВ	ИЗРАБОТУВАЧ: ДРУШТВО ЗА ПРОЕКТИРАЊЕ, ТРГОВИЈА И ИНЖЕНЕРИНГ ДООЕЛ ВЕЛЕС URBANPROEKTING УЛИЦА „НИКОЛА ОРОВЧАНЕЦ“ БРОЈ 1 - ВЕЛЕС	(М.П.)
ИМЕ НА ПОДРАЧЈЕТО И ОПШТИНАТА: КО КАЛАСЛАРИ, ОПШТИНА ВЕЛЕС	БРОЈ НА ЛИЦЕНЦА: 0054	ПОТПИС:
ВИД НА ПЛАН: УРБАНИСТИЧКИ ПРОЕКТ	ПЛАНЕР: БИЉАНА ТАСЕВА д.и.а. овластување бр. 0.0367	РАЗМЕР:
FAZA: U	ТЕХНИЧКИ БРОЈ: 04/21	РАЗМЕР: 1:500
DATA: МАЈ 2023	РАЗМЕР: 1:500	ОДГОВОРНО ЛИЦЕ НА ПРАВНОТО ЛИЦЕ: BIQANA TASEVA
CRTE® / ПРИЛОГ: СИНТЕЗНА КАРТА	ОДГОВОРНО ЛИЦЕ НА ПРАВНОТО ЛИЦЕ: BIQANA TASEVA	БРОЈ НА ГРАФИЧКИ ПРИЛОГ: 05